

znaki pionowe



D-6b

4 szt.



C-13/16

3 szt.



C-13/16a

1 szt.

znaki poziome



P-10

1 szt./7,5m²



P-11

1 szt./2,5m²
1 szt. powierz. czerwona 15,0m²



P-26

29 szt./29*0,71m² = 20,6m²



P-23

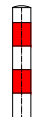
29 szt./29*0,61m² =17,7m²



pasy akustyczne

6 szt.po 5 pasów o wymiarach 1,5*0,2m²
6*5*1,5*0,2=9,0m²



urządzenia BRD



U-12c

słupek blokujący składany

3 szt.

INWESTOR: <div></div> GMINA DOBRA 34-642 Dobra 233		JEDNOSTKA PROJEKTOWA: <div></div> BIURO PROJEKTOWE "DROG-PROJEKT" ul. Kopernika 15b, 34-600 Limanowa e-mail: biuro.drogprojekt@gmail.com			
RODZAJ PROJEKTU: PROJEKT ORGANIZACJI RUCHU		BRANŻA: DROGOWA		DATA: VI.2023	
OBIEKT: Budowa ścieżki pieszo - rowerowej wzdłuż rzeki Łososiny w km 0+000,00 - 0+648,25 w miejscowości Dobra - etap II					
LOKALIZACJA OBIEKTU:	DZ. EW. NR: 1274; 1330/3; 1330/4; 1331/17; 1485/13; 1487/3; 1487/4; 1490/6; 1492/10; 1503; 6234	OBREĘB EWIDENCYJNY: [0002] DOBRA	JEDNOSTKA EWIDENCYJNA: [120703_2] DOBRA	POWIAT: LIMANOWSKI	WOJEWÓDZTWO: MAŁOPOLSKIE
	DZ. EW. NR: 1744/2,1829/1; 2058; 2070/5	OBREĘB EWIDENCYJNY: [0004] JURKÓW			
TYTUŁ RYSUNKU: ZESTAWIENIE ZNAKÓW				NR RYSUNKU: 3	SKALA:
FUNKCJA	TYTUŁ, IMIĘ I NAZWISKO		UPRAWNIENIA		PODPIS
OPRACOWAŁ:	mgr inż. Grażyna Ociepka				
OPRACOWAŁ:	inż. Grzegorz Zawada				
OPRACOWAŁ:	Przemysław Kita				